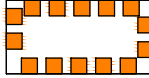






REGIERUNGSBEZIRK UNTERFRANKEN
Landkreis Main-Spessart
Stadt Arnstein
Gemarkung Arnstein


REGIERUNGSBEZIRK UNTERFRANKEN
Landkreis Main-Spessart
Stadt Arnstein
Gemarkung Gänheim



Ausgleichsfläche

-  Umgrenzung der Ausgleichsfläche **4.1 A**
-  Heckenpflanzung mit Bäumen 2. Ordnung und Sträuchern aus gebietseigenen Herkünften
-  Pflanzung von Wildobst- bzw. Laubbäumen aus gebietseigenen Herkünften oder Obstbaumhochstämmen in regionaltypischen Sorten
-  Ansaat einer krautreichen Wiesenmischung regionaler Herkunft (Regio-Saatgut)

Entwurfsbearbeitung: Miriam Glanz Landschaftsarchitektin	bearbeitet:	3/2017	M. Glanz
	geprüft:	3/2017	M. Glanz
	Proj.Nr.:	98-15	
	Datum:	98-15 LBP Wernbrücke.dwg	
Am Wacholderrain 23 97618 Leutershausen Tel. 09771 - 98769 Fax.09771 - 2492			
Objekt: Wernbrücke A7 Leutershausen, 16. März 2017			


Autobahndirektion Nordbayern  Flaschenhofstraße 55 90402 Nürnberg Tel.: 0911/4621-01, Fax: 0911/4621-456, E-Mail: poststelle@abdnb.bayern.de	bearbeitet:	Gz:	Datum	
	gezeichnet:	Gz:	Datum	
	geprüft:	Gz: 1412	Datum	17.03.2017
	PSP Nr.:	802S.AB.AD0011		
Projekt: Wernbrücke / W07 B645,143 / ASB 6026 674		05_Lageplan.pdf		

Nr.	Art der Änderung	Datum	Zeichen

Feststellungsentwurf

Straßenbauverwaltung Freistaat Bayern	Unterlage 9.1 Blatt-Nr.: 2
Autobahndirektion Nordbayern	Landschaftspflegerischer Maßnahmenplan Ausgleichsfläche 4.1 A
Straße / Abschn.-Nr. / Station: BAB A 7 / 220 / 5,923	Maßstab: 1 : 2 000
PROJIS-Nr.: -	

BAB A 7 Fulda - Würzburg
Ersatzneubau der Wernbrücke
BW 645a
von Bau-km 644+750 - 645+615

Aufgestellt: Autobahndirektion Nordbayern	
Michaela Weidinger-Kripp, Bauoberamtsrätin, GL 14 Nürnberg, den 17.03.2017	

